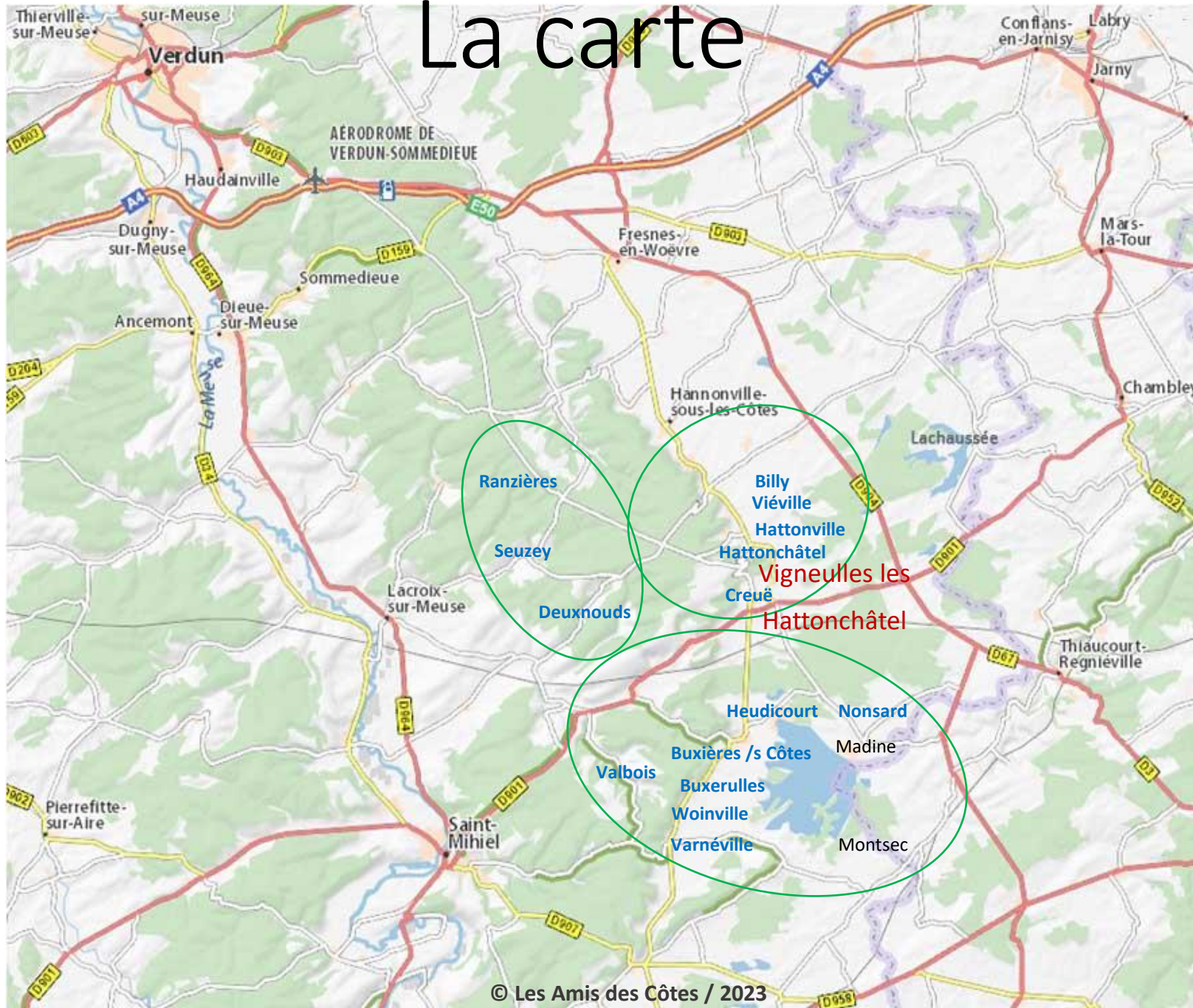


La carte



Les Amis des Côtes

Fiches de nos chemins au départ de:

[Ranzières](#)
[Seuzey](#)
[DeuxNouds](#)

[Billy](#)
[Viéville](#)

[Hattonville](#)
[Hattonchâtel](#)

[Vigneulles](#)

[Creue](#)

[Heudicourt](#)



[Buxières](#)
[Buxerulles](#)
[Woinville](#)

[Valbois](#)




[Varnéville](#)

DeuxNouds
Ranzières
Seuzey

Ranzières

C58 - Sentier botanique
Balise 
~13km 
+270m


Seuzey

C03 - Chemin de Remivau
Balise 
~11km 
+191m






DeuxNouds

C05 - Croix Coliche
Balise 
~14km 
+351m


DeuxNouds


C06 - Gros Lot
Balise 
~11km 
+232m





DeuxNouds


C04 - Les fontaines
Balise 
~10km 
+230m



Vigneulles Nord

Viéville


C12 - Le Cugnot
Balise 

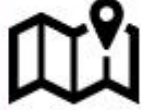


  ~5km 







Billy sous les Côtes


C11 - Le Vignoble
Balise 




  ~2km
~1h00 







Viéville ou Billy

C13 Chipotelles Billy Viéville
Balise 

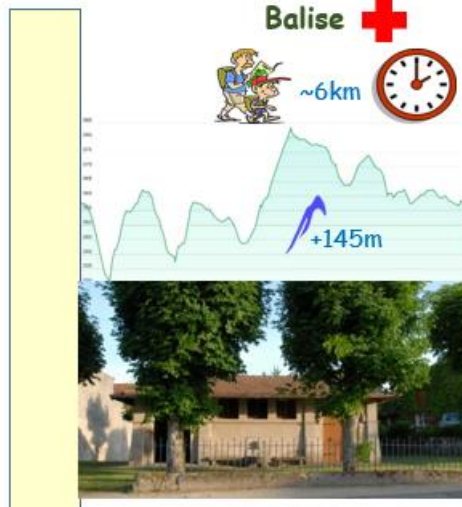
  ~5km 





Au départ d'Hattonchâtel

C14 - RavinDesHarevaux



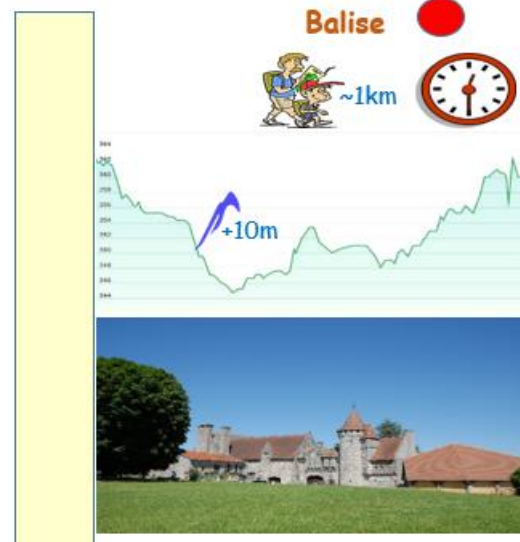
C15 - La Montagne



C16 - AbbayeDeLEtanche



C18 - Le Sentier de ronde



C17 Circuit du château



Ou Hattonville



Au départ de Creuë

C23 - Fontaine de Loussot

Creue



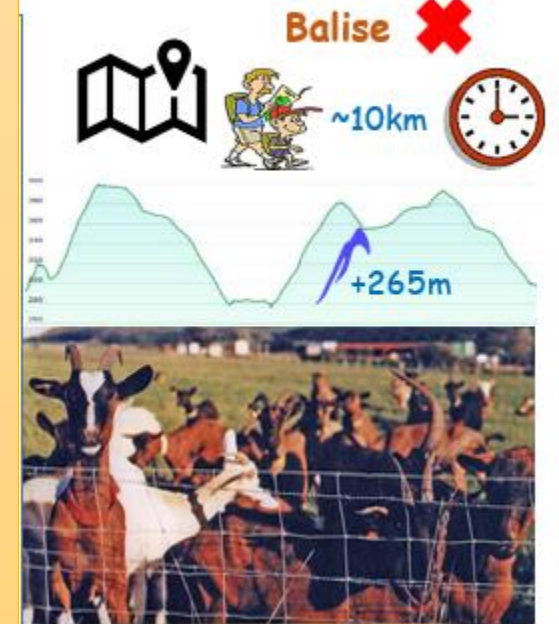
C24 - Circuit du Val de Creuë

Creue



C25 - Sentier du Papillon

Creue




Au départ de Heudicourt

C26 - Sentier des Calvaires
Balise ✕

~3.5km

+116m




Heudicourt

C27 - Source pétrifiante
Balise ✕

~7.5km

+203m




Heudicourt

C28 - Chapelle des bures
Balise ✕

~6km

+186m




Heudicourt

C69 - Ancien Château
Suivre la balise ▲

~7km
2 Heures

+153m



Heudicourt



C20 - Source de l'Yron

Balise 



Vigneulles lès Hattonchâtel

C21 - Meussaumont

Balise 



Vigneulles lès Hattonchâtel

C22 - Côtes des Clos

Balise 



Vigneulles lès Hattonchâtel

https://46785e16-9430-40af-8810-52a26a6f995b.usrfiles.com/ugd/46785e_78710b0898b24504a9a00ecb6a3d4a29.pdf

C17 - Chemin du château

Balise 



Vigneulles lès Hattonchâtel

C19 - Vigneulles - Madine

Balise 



Vigneulles lès Hattonchâtel

Au départ de Vigneulles



C67 Circuit Expo 14-18

Woinville

Suivre la balise



~10km 3heures



C30 - Menhir de Damechonne

Balise



~8km



Woinville



C31 - Fontaine de l'Abreuvoir


Balise



6 km



Woinville



C28 - Chapelle des bures

Balise



~5.5km



Buxières sous les Côtes



C29 - Circuit des 3 villages

Suivre la balise




~6.5km
~2h30



Buxerulles



Au départ de
Buxières sous les Côtes



Retour

Au départ de Valbois



C66 - Savonnières

Balise ✖

~9.6km

+134m

Valbois - Savonnières





C67 - La chaponnière

Balise ◆


~5 km

+40m

Valbois - Savonnières



Au départ de Varnéville



Avec Les AMIS des COTES...

Catalogue des fiches chemins

- Aujourd'hui, 35 chemins sur ~280km vous attendent pour vous faire apprécier notre belle région.
- Mais aussi, autour de nos chemins, de magnifiques villages vous invitent à découvrir leurs petits secrets, qu'ils soient culinaires ou architecturaux et même, et surtout, humains.

Nous mettons nos fiches de sentier à jour Version Février 2022



Icone de la piste GPS à télécharger

[Sentier du Papillon](#)

Vous pouvez télécharger la fiche en cliquant sur le nom du sentier en haut de la fiche.